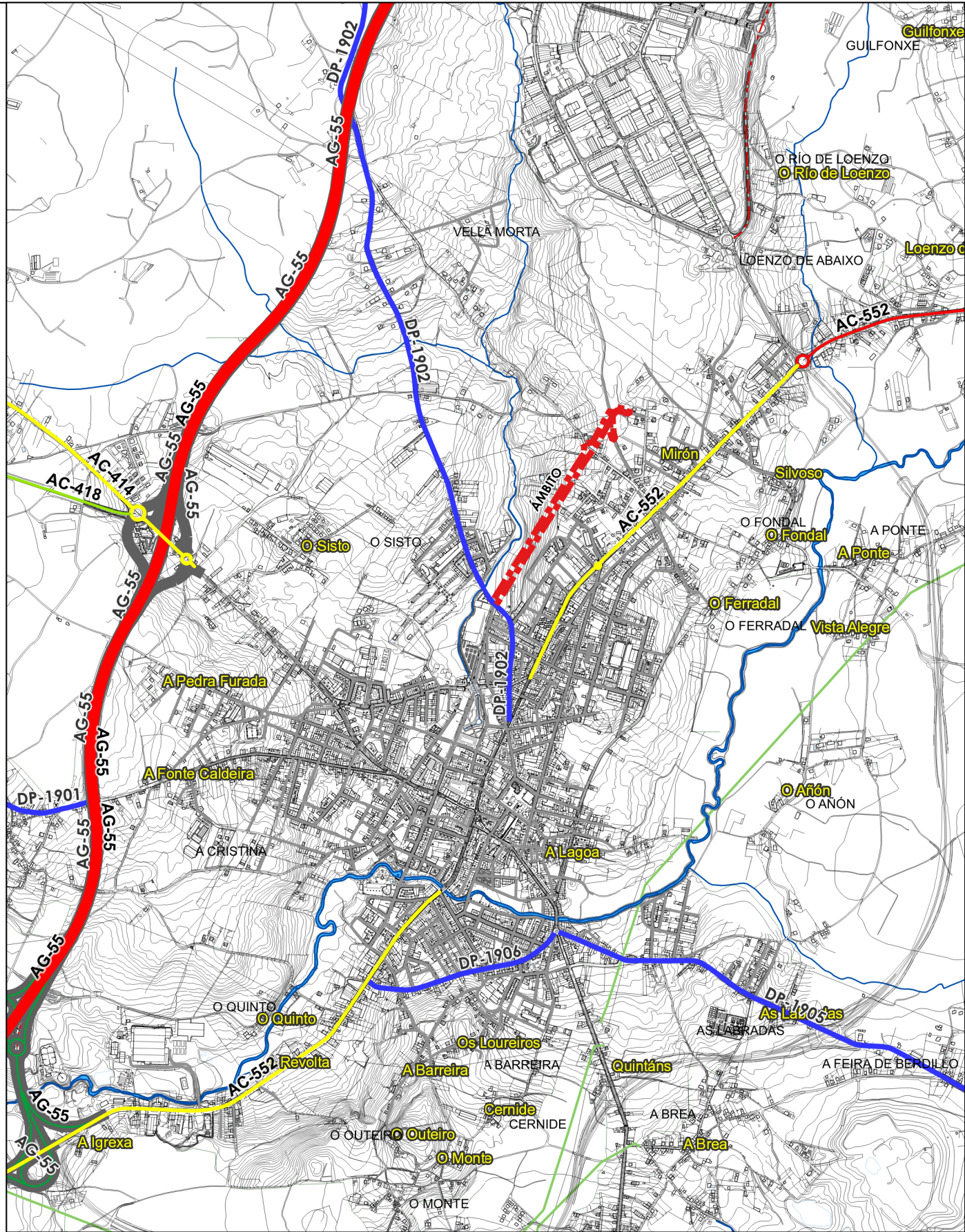


SITUACIÓN SOBRE ORTOFOTO PNOA


1:20.000











SITUACIÓN SOBRE CARTOGRAFÍA

1:20.000




Lenda de simboloxía

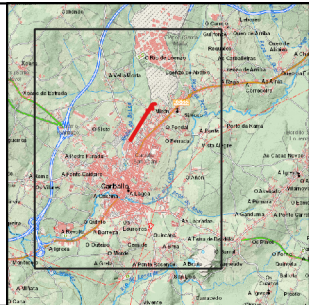
 Ámbito de actuación do PEID

Lenda RAEGA

-  Complementaria, Autovía
-  Complementaria, Estrada convencional
-  Complementaria, Vía para automóbil
-  Estruturante, Autoestrada
-  Estruturante, Autovía
-  Estruturante, Estrada convencional
-  Estruturante, Vía para automóbil
-  Local, Estrada convencional

Lenda Catálogo de estradas da Deputación da Coruña

-  Rede Estruturante
-  Rede Complementaria
-  Rede Local



  
concello de  
CARBALLO

  
IRIA PÉREZ MIRANDA  
INGENIEIRO DE ENXEÑERÍA

15019\_PEID-SXVII\_202510\_AI

OCTUBRO 2025

ETRS 89  
UTM 29N

1:20.000  
1:20.000

CONCELLO DE CARBALLO	
PLAN ESPECIAL DE INFRAESTRUTURAS E DOTACIÓN APERTURA SISTEMA XERAL VIARIO SXVII (B, C, D, E)	
Iria Pérez Miranda Arquitecta. Nº. Colex.: 3194	Ignacio Lázaro Quintela Arquitecto. Nº. Colex.: 3877
Aprobación Inicial	
Situación	
15019_PEID-SXVII_202510_AI_PINF_01SIT	
0 250 500 750 1.000 m	